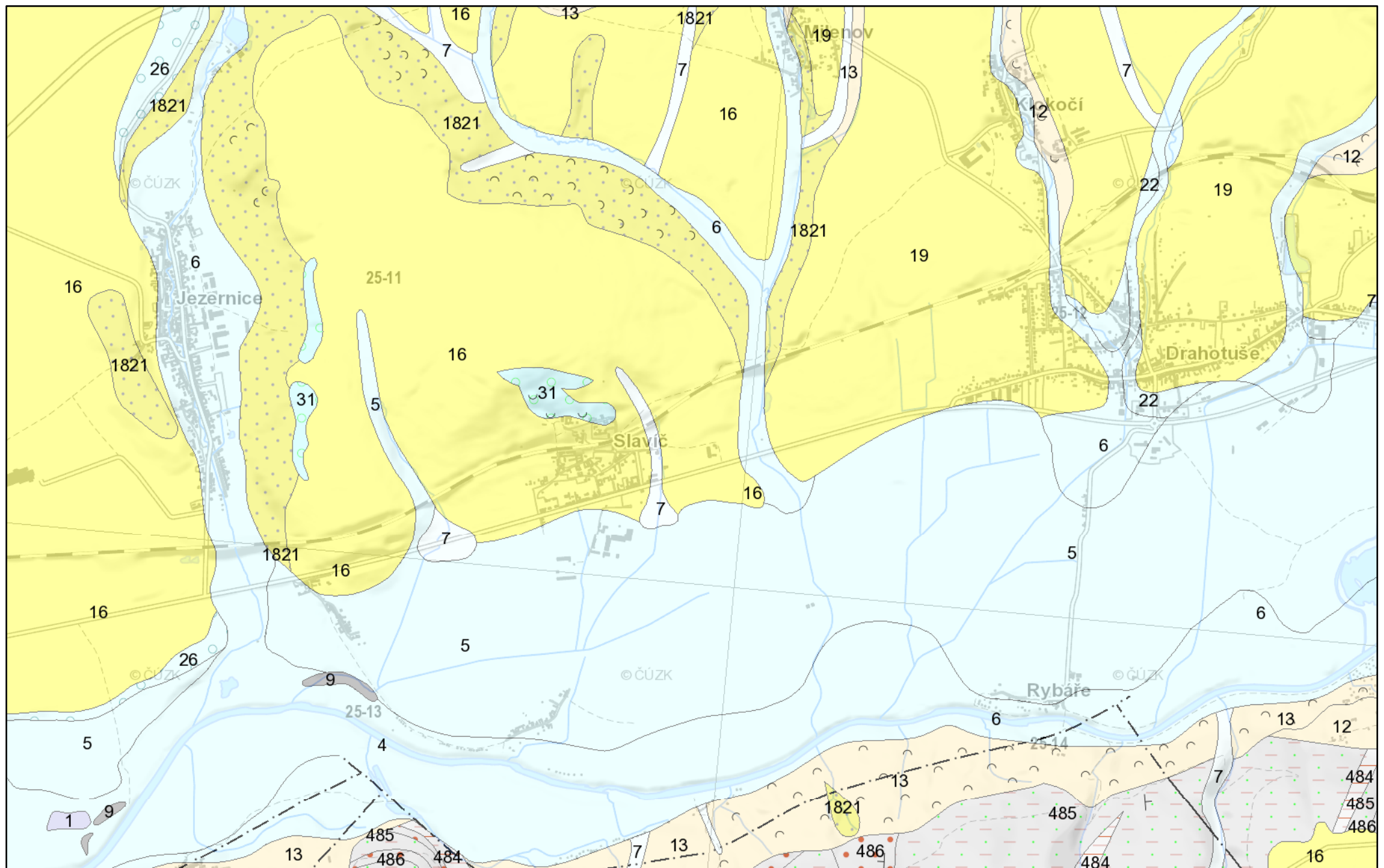


# GEO\_2



## Klad listů ZM50

Klad listů ZM 50



## Geologická mapa 1 : 50 000

**Tektonické linie GeoČR50**

—	zlom zjištěný
--	zlom předpokládaný
-.-.-	zlom zakrytý

**Hranice hornin GeoČR50**

—	hranice zjištěná
---	------------------

**Horniny GeoČR50**

**kvartér**

**KENOZOIKUM**

**KVARTÉR**




	1	navážka, halda, výsypka, odval
	4	nivní sediment
	7	smíšený sediment
	9	slatina, rašelina, hnílokal
	12	píščito-hlinitý až hlinito-píščitý sediment
	13	kamenitý až hlinito-kamenitý sediment
	16	spraš a sprašová hlína
	19	sprašová hlína
	22	písek, štěrk

**moravskoslezská oblast**

**moravskoslezské paleozoikum**

**PALEOZOIKUM**

**KARBON**

	485	droby
	486	slepenec
	484	jílovité břidlice, prachovce, droby

**karpatská předhlubeň**

**KENOZOIKUM**

**NEOGÉN**



1821

vápnlitý jíł (tégł), místy s polohami písků

## Geologická mapa 1 : 50 000 - doplňky

**Značky v mapě - body GeoČR50**



vrstevnatost



sesuv

## Geologická mapa 1 : 50 000 - indexy

**Index GeoČR50**